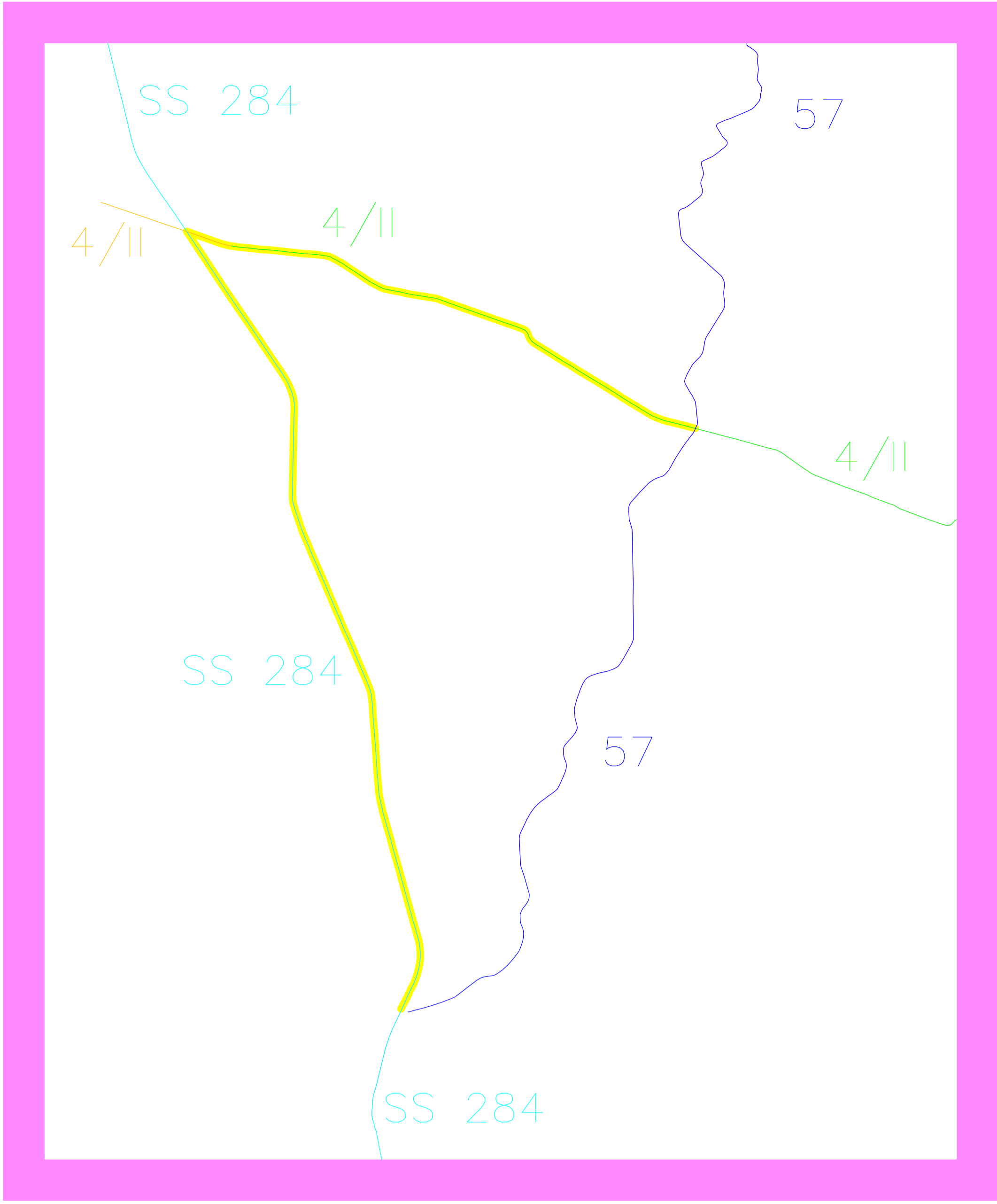
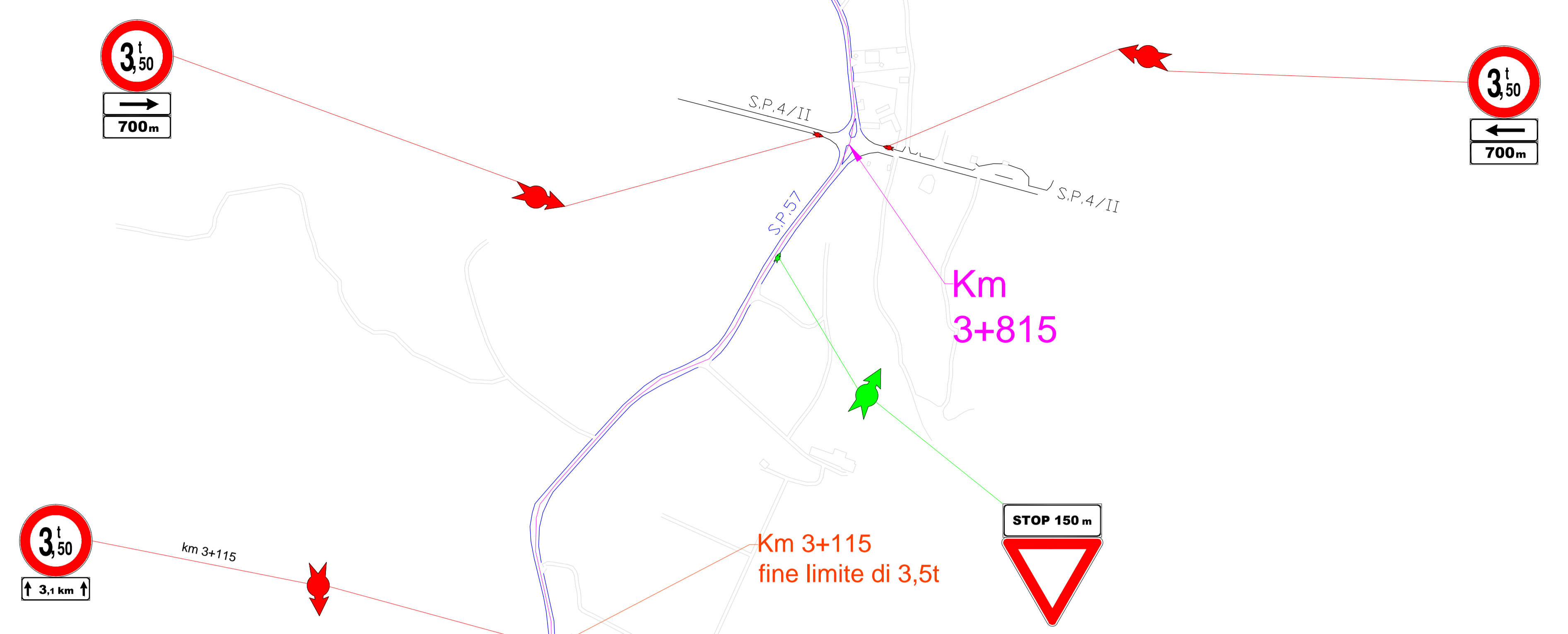


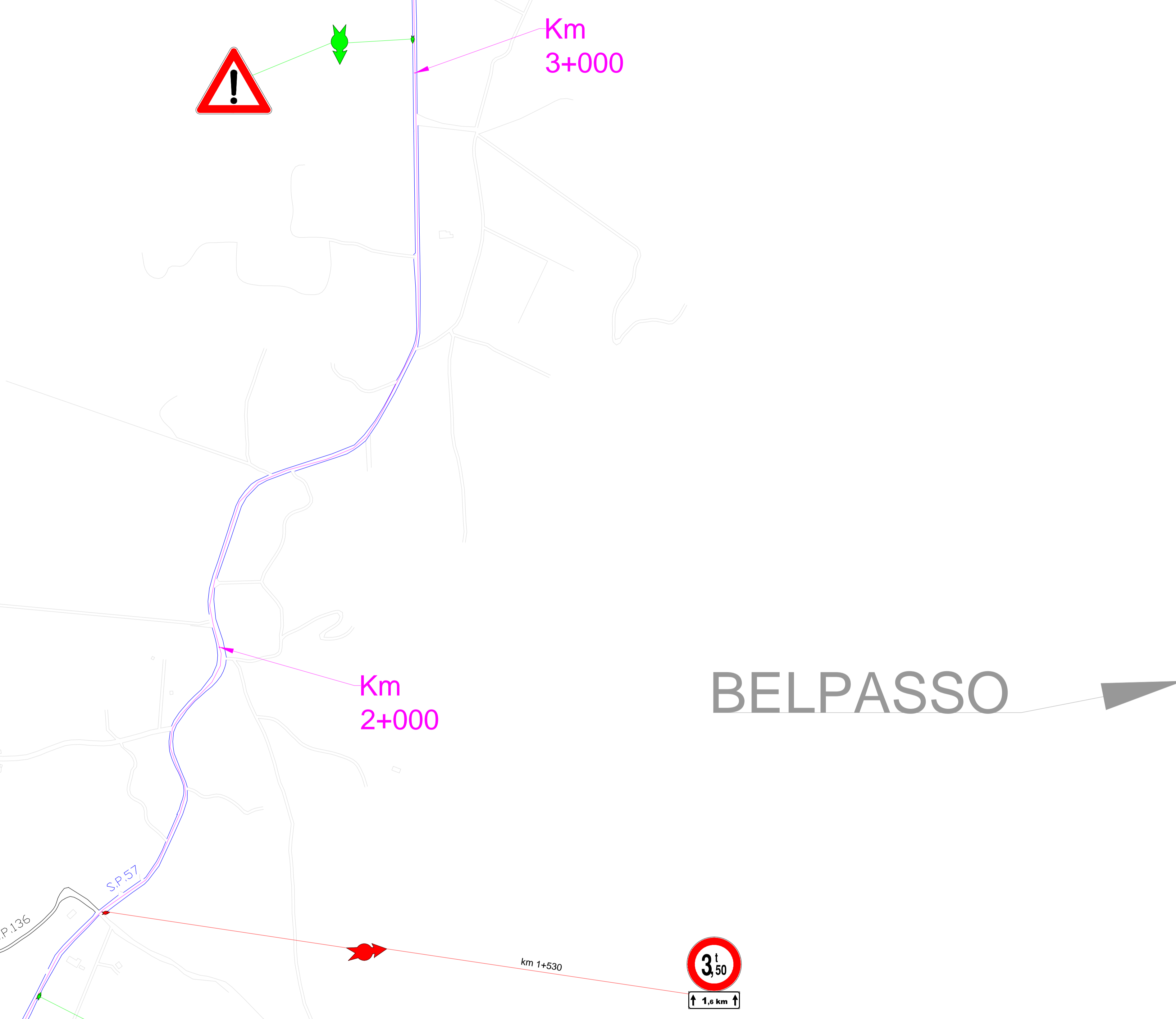
PERCORSO ALTERNATIVO



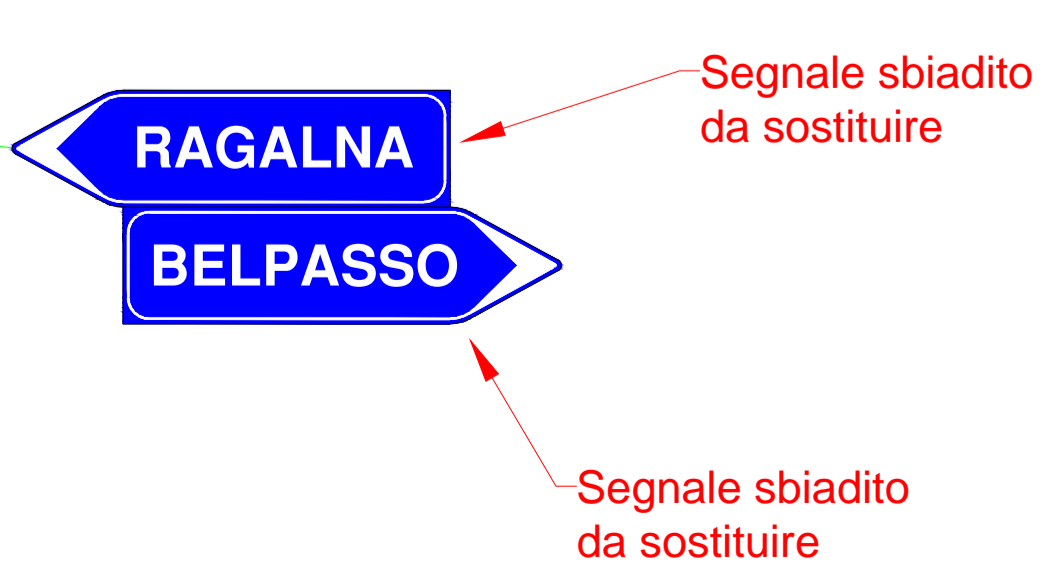
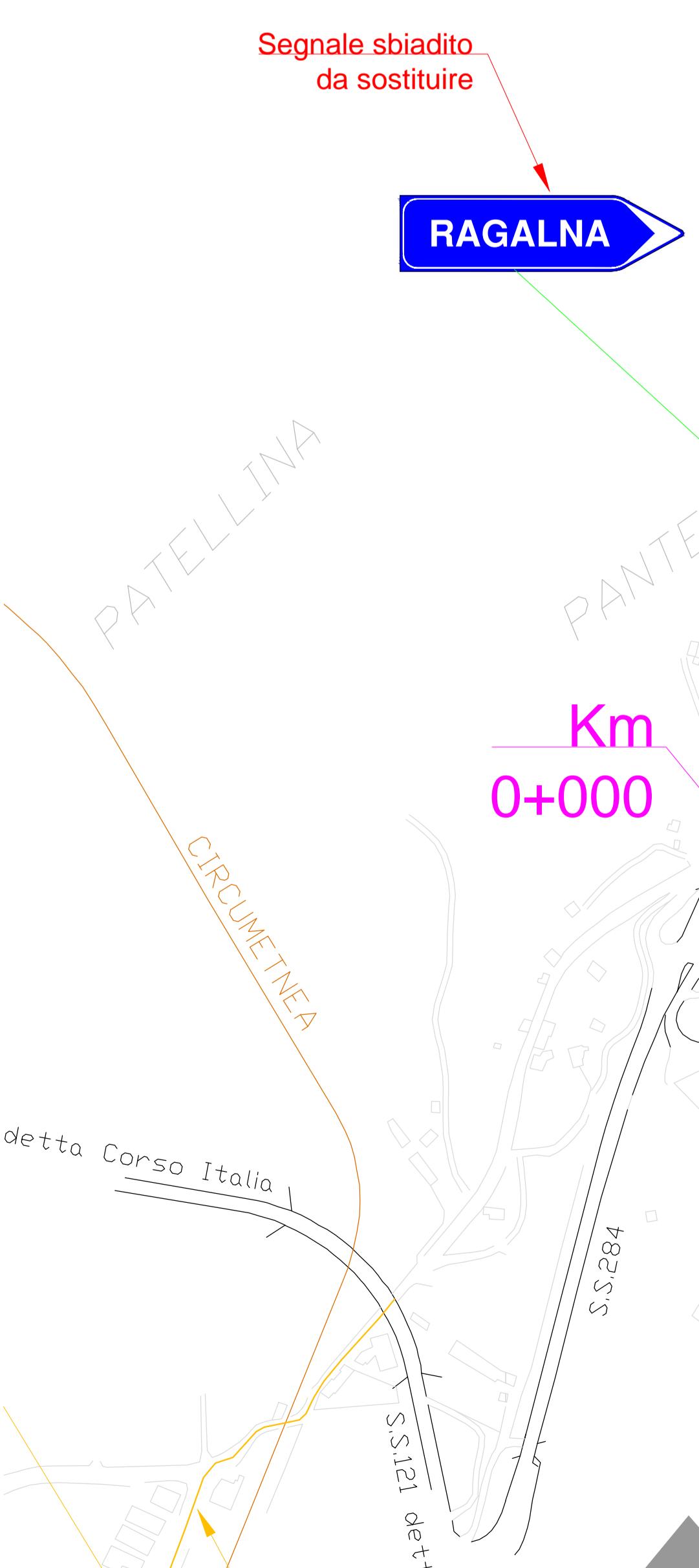
RAGALNA



BELPASSO



PATERNO'



LEGENDA

- Chilometriche
- Segnaletica da collocare in mancanza, integrazione o sostituzione della segnaletica esistente, nei casi in cui quest'ultima sia in cattive condizioni o abbia incongruenze con la nuova segnaletica indicata, sfruttando, dove è possibile, l'impianto esistente.
- Segnaletica Esistente rilevata con Google Earth (data dell'immagine Ott 2024).

<b>CITTA' METROPOLITANA DI CATANIA</b> II DIPARTIMENTO Gestione Tecnica - 1° SERVIZIO PROGRAMMAZIONE - PIANO DELLE OO.PP. E VIABILITA' UFFICIO SEGNALETICA			
S.P. 57, dalla fine del centro abitato di Paternò (nei pressi dell'innesto con la S.S. 284 e la S.P. 56/II), a Ragalna, piazza Rocca, ricadente nei comuni di Ragalna e Paternò.		Allegato SP57.LT.2025.1	
S.P. 57, limite di 3,5t nel tratto dalla S.S. 284 al Km 3+115.		DATA EDIZIONE .....	
		Approvazione .....	
Realiz. grafica (Geom. Giuseppe Grassano)	Int. Dir. Tecnico (Geom. Cinzia Biscaccia)	Referente dell'Ufficio (Geom. Cinzia Biscaccia)	L'INGEGNERE CAPO (Ing. Giuseppe Galizzi)